



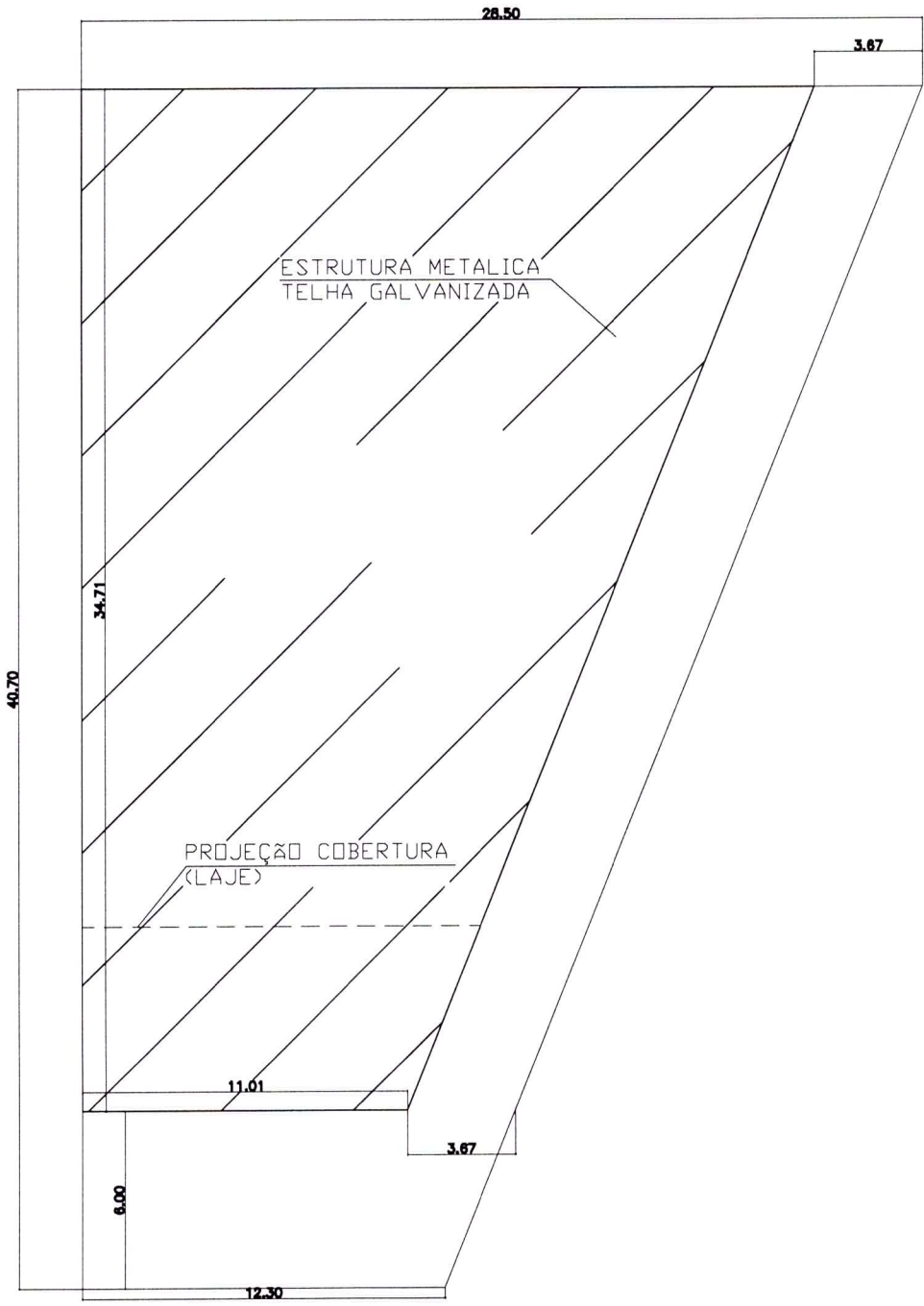



**EDIFICAÇÃO**  
 - Área Edific. Terrea Total: 621,69m<sup>2</sup>  
 - Área Mezanino 77,07

- LEGENDA**
-  ÁREA CONSTRUÍDA
  -  ÁREA DE COBERTURA
  -  ÁREA DESCOBERTA
  -  ÁREA TERRENO



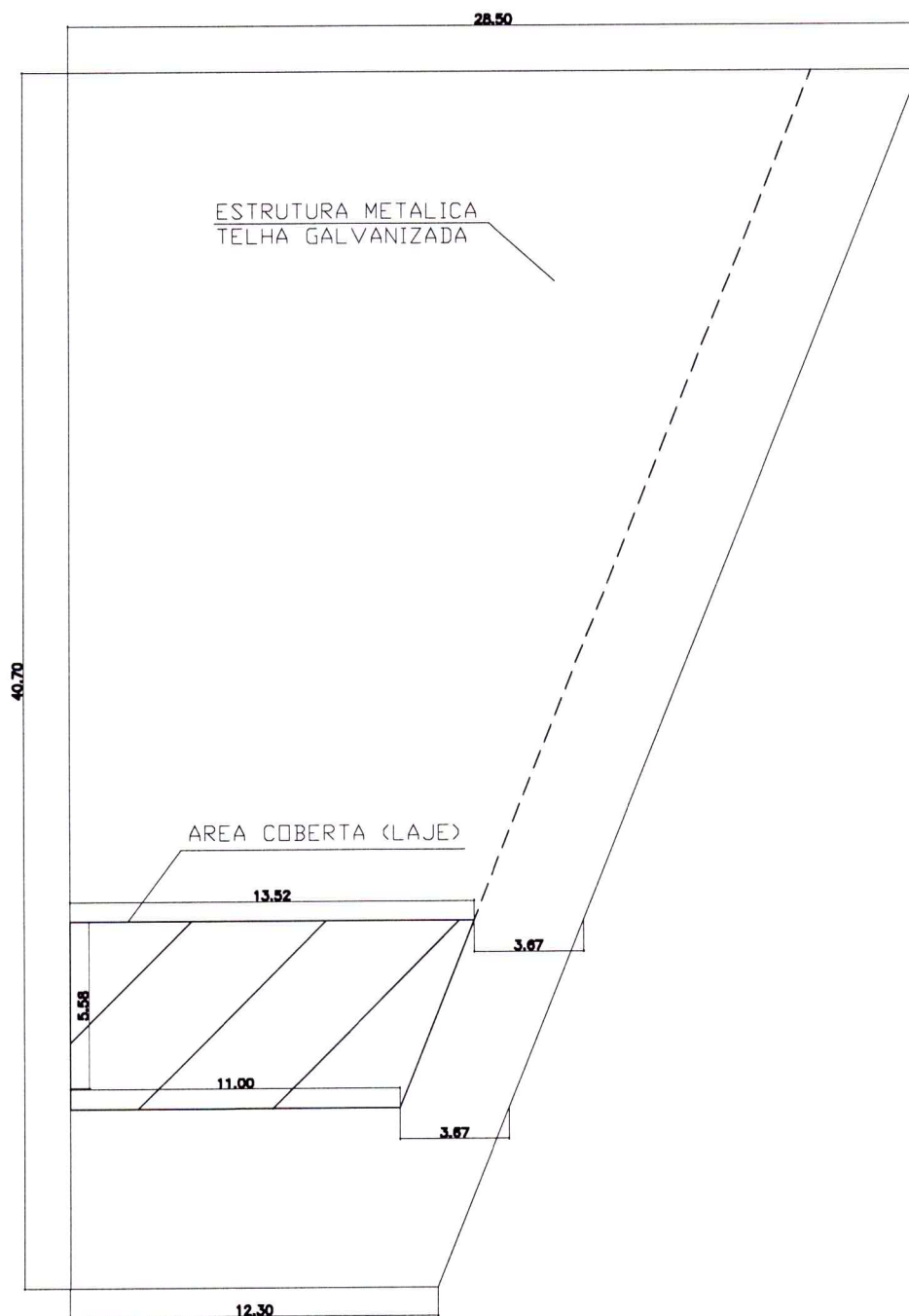
 <b>COORDENADORIA DE AVALIAÇÃO E OBRA</b> <b>COHAB / CP</b>	OBRA:	AVALIAÇÃO DE IMÓVEL	
	LOCAL:	RUA SILVIO RIZZARDO - 1421- JADIM CAMPOS ELISEOS - CAMPINAS - SP	
Projeto COHAB	Data 05/03/2018	ASSUNTO:	FOLHA:
Desenho COHAB	Data 05/03/2018	CROQUI ESQUEMÁTICO TÉRREO	
Conferido COHAB	Data 05/03/2018	ARQUIVO:	ESCALA:
		D:\dit_d\GER-PLANVP_3227-13-AVALIACAO_PMC\PROTOCOLOS\2018-10-1335 - FUMEC\Elementos Graficos	SEM ESCALAS

## EDIFICAÇÃO

- Área Construída Mezanino Superior: 77,07 m<sup>2</sup>

## LEGENDA

- ÁREA CONSTRUÍDA
- ÁREA DE COBERTURA
- ÁREA DESCOBERTA
- ÁREA TERRENO



COORDENADORIA DE  
AVALIAÇÃO E OBRA  
COHAB / CP

OBRA:

AVALIAÇÃO DE IMÓVEL

LOCAL:

RUA SILVIO RIZZARDO - 1421 - JARDIM CAMPOS ELÍSEOS - CAMPINAS - SP

Projeto COHAB	Data 05/03/2018
Desenho COHAB	Data 05/03/2018
Conferido COHAB	Data 05/03/2018

ASSUNTO:

CROQUI ESQUEMÁTICO SUPERIOR

FOLHA:

2 - 2

ARQUIVO:

D:\dit\_d\GER-PLANNP\_3227-13-AVALIACAO\_PMC\PROTDCOLDS\2018-10-1335 - FUMEC\Elementos Graficos

ESCALA:

SEM ESCALAS